ANEXO II – ESTUDO TÉCNICO – REDUTOR DE VELOCIDADE - RESOLUÇÃO CONTRAN 798/2020

TIPO DE ESTUDO	
☐ Implantação:	☒ Eficácia:

1 IDENTIFICAÇÃO DO ÓRGÃO OU ENTIDADE COM CIRCUNSCRIÇÃO SOBRE A VIA
1.1 Razão social: **Município de Blumenau**
1.2 CNPJ: **83.108.357/0001-15**
1.3 Município/UF: **Blumenau - SC**

2 CARACTERÍSTICAS DO LOCAL/TRECHO DA VIA	
2.1 ENDEREÇO	
Latitude: **-26.874745°**	Longitude: **-49.110643°**
2.1.1 ☐ Rodovia:	
2.1.2 ☒ Logradouro: **Rua Engenheiro Udo Deeke, próximo ao Nº 2040.**	

2.2 SENTIDO DO FLUXO FISCALIZADO	
2.2.1 Sentido: **Oeste - Leste**	☐Crescente ☒Decrescente

2.3 CLASSIFICAÇÃO VIÁRIA (art. 60 do CTB)				
2.3.1 ☒ Urbana:	☐ Trânsito rápido	☒ Arterial	☐ Coletora	☐ Local
2.3.2 ☐ Rural:			☐ Rodovia	☐ Estrada
2.3.3 ☐ Rural com características de urbana:			☐ Rodovia	☐ Estrada

2.4 TIPO DE VIA	
2.4.1 ☒ Pista principal	2.4.2 ☐ Pista lateral/marginal

2.5 TIPO DE PISTA		
2.5.1 ☒ Pista simples	2.5.2 ☐ Pista dupla	2.5.3 ☐ Pista múltipla

2.6 QUANTIDADE DE FAIXAS FISCALIZADAS
Número de faixas: **1**

2.7 GEOMETRIA DA VIA	
2.7.1 ☒ Aclive	2.7.2 ☐ Declive
2.7.3 ☒ Plano	2.7.4 ☐ Curva
2.7.5 ☐ Sinuosa	2.7.6 ☐ Retilíneo
2.7.7 ☐ Outro:	

2.8 VOLUME MÉDIO DIÁRIO DE VEÍCULOS
VMD: **21.946**

2.9 TRÂNSITO DE VULNERÁVEIS	
2.9.1 ☒ Crianças	2.9.2 ☒ Pessoa com deficiência
2.9.3 ☒ Pedestres	2.9.4 ☒ Ciclistas
2.9.5 ☐ Veículos não motorizados	2.9.6 ☐ Trânsito de animais selvagens
2.9.7 ☐ Outro:	

2.10 OBRAS DE ARTE	
2.10.1 ☐ Passarela	2.10.2 ☐ Passagem subterrânea
2.10.3 ☐ Viaduto	2.10.4 ☐ Ponte
2.10.5 ☐ Pórtico	2.10.6 ☐ Linha férrea
2.10.7 ☐ Outro:	

3 VELOCIDADE
3.1 Velocidade máxima no local de fiscalização (km/h): **50**

3.2 REDUÇÃO DOS LIMITES DE VELOCIDADE

Neste tópico, para determinar os limites de velocidade no trecho da via foram utilizadas as tabelas em ANEXO no estudo, conforme o Manual Brasileiro de Sinalização de Trânsito – volume I, em Nota 1, determina o uso da Tabela 1:

Tabela 1: Vias Urbanas

Classificação Viária Art. 60 CTB	Indicadores físicos	Nº de faixas de trânsito por sentido	Velocidade máxima permitida (km/h)
Via de Trânsito Rápido	Pista simples com sentido de circulação único ou duplo Pista dupla	2 ou mais	80 ou 90
Via Arterial	Pista simples ou dupla	2 ou mais	60 ou 70
	Pista simples ou dupla	1	50 ou 60
Via Coletora	Pista simples ou dupla	1 ou mais	40 ou 50
Via Local	Pista simples ou dupla	1 ou mais	30 ou 40

Tabela 2: Vias Rurais

Classificação Viária Art. 60 CTB	Indicadores físicos	Nº de faixas de trânsito por sentido	Velocidade máxima permitida (km/h)	
			Autos Motos Camionetes	Caminhões Ônibus Demais Veículos
Rodovia	Pista dupla em **área rural**	2 ou mais	90 a 120	80 ou 90
	Pista dupla em **área urbana**	2 ou mais	ver nota 1	ver nota 1
	Pista simples com sentido de circulação único em **área rural**	2 ou mais	100 a 120	80 ou 90
	Pista simples com sentido de circulação único em **área urbana**	2 ou mais	ver nota 1	ver nota 1
	Pista simples com sentido de circulação duplo em **área rural**	1 ou mais	80 a 110	70 ou 80
	Pista simples com sentido de circulação duplo em **área urbana**	1 ou mais	ver nota 1	ver nota 1
Estrada	Pista simples em **área rural**	1 ou mais	50 a 70	40 a 70
	Pista simples em **área urbana**	1 ou mais	ver nota 1	ver nota 1

3.2.1 ESTUDO DE PERCEPÇÃO/REAÇÃO DO CONDUTOR

As distâncias de percepção e reação, obtidas através da fórmula:

$$\text{Distância de percepção e reação} = \frac{Vo^2 - Vf^2}{72{,}3} = \frac{60^2 - 50^2}{72{,}3} = 15{,}21$$

Vo= Velocidade regulamentada inicial (km/h)
Vf= Velocidade regulamentada final (km/h)

3.2.2 ESTUDO DE FRENAGEM EM FUNÇÃO DA REAÇÃO

As distâncias de frenagem, obtidas através da fórmula:

$$Distância\ de\ frenagem = Vo.\frac{2{,}5}{3{,}6} = 60.\frac{2{,}5}{3{,}6} = 41{,}66$$

Vo= Velocidade regulamentada inicial (km/h)

3.2.3 ESTUDO SOBRE A LEGIBILIDADE DA PLACA R-19

A tabela (D_L), referente à distância de legibilidade, é função do diâmetro do sinal, calculado de acordo com a altura dos algarismos utilizados.

As placas dimensionadas neste estudo possuem diâmetro de 1,00 m.

Tabela D_L:

Diâmetro da placa ϕ (m)	Distância de legibilidade D_L(m)
1,20	200
1,00	160
0,75	120
0,50	80

3.2.4 ESTUDO SOBRE AS DISTÂNCIAS ENTRE AS PLACAS R-19

A distância de reserva máxima (Dr) é igual a 10 metros acrescida da distância percorrida pelo veículo em 3,6 segundos, na velocidade regulamentada final (Vf), obtida através da fórmula:

$$\mathrm{Dr} = \frac{Vf.3{,}6}{3{,}6} + 10 = \frac{50.3{,}6}{3{,}6} + 10 = 60$$

Vf= Velocidade regulamentada final (km/h)

Tabela Dr:

Velocidade Regulamentada Final (Vf) em km/h	Distância de Reserva Dr (m)
110	120 a 80
100	110 a 80
90	100 a 70
80	90 a 70
70	80 a 60
60	70 a 50
50	60 a 45
40	50 a 35
30	40 a 25
20	30 a 20
10	20 a 10

A distância (Dp) representa a soma das distâncias de percepção e reação e a distância de frenagem, obtida através das fórmulas dos itens 3.2.1 e 3.2.2:

$$Dp = 15{,}21 + 41{,}66 = 56{,}87$$

Tabela Dp:

Vo \ Vf	110	100	90	80	70	60	50	40	30	20	10	0
120	115	144	170	194	215	233	248	260	270	277	281	283
110		105	132	155	176	194	209	222	231	238	242	244
100			96	119	140	158	173	186	195	202	206	208
90				86	107	125	140	152	162	169	173	175
80					76	94	109	122	132	139	143	144
70						67	82	94	104	111	115	116
60							57	69	79	86	90	91
50								47	57	64	68	69
40									37	44	49	50
30										28	32	33
20											18	19
10												8

Esquema geral para sinalização da velocidade aplicada na via:

Velocidades (km/h)		Aplicação das Tabelas			Distâncias obtidas	
Vo	Vf	Ø do sinal (m)	DL (m)	Dp (m)	Dmin (m)	Dmáx (m)
60	50	0,50	80	57	57	80

3.3 VELOCIDADE NO TRECHO ANTERIOR AO FISCALIZADO

Velocidade máxima no trecho anterior ao fiscalizado (km/h): **60**

3.4 VELOCIDADE PRATICADA (85 PERCENTIL) ANTES DO INÍCIO DA FISCALIZAÇÃO

Velocidade 85 percentil (km/h): **52**

3.4.1/3.4.2 TABULAÇÃO DE VELOCIDADE PARA O CÁLCULO DO 85 PERCENTIL

FREQUÊNCIA DAS VELOCIDADES				
A	B	C	D	E
Intervalo de Classe (Km/h)	Ponto Médio de Classe (Km/h)	Frequência das Velocidades Pontuais	Frequência Relativa (%)	Frequência Acumulada (%)
20 a 29,9	25	0	0,00%	0,00%
30 a 39,9	35	173	6,92%	6,92%
40 a 49,9	45	1262	50,46%	57,38%
50 a 59,9	55	916	36,63%	94,00%
60 a 69,9	65	150	6,00%	100,00%
70 a 79,9	75	0	0,00%	100,00%
80 a 89,9	85	0	0,00%	100,00%
90 a 99,9	95	0	0,00%	100,00%
100 a 109,9	105	0	0,00%	100,00%
	TOTAL:	2501	100,0%	

3.4.3 GRÁFICO DA VELOCIDADE 85 PERCENTIL

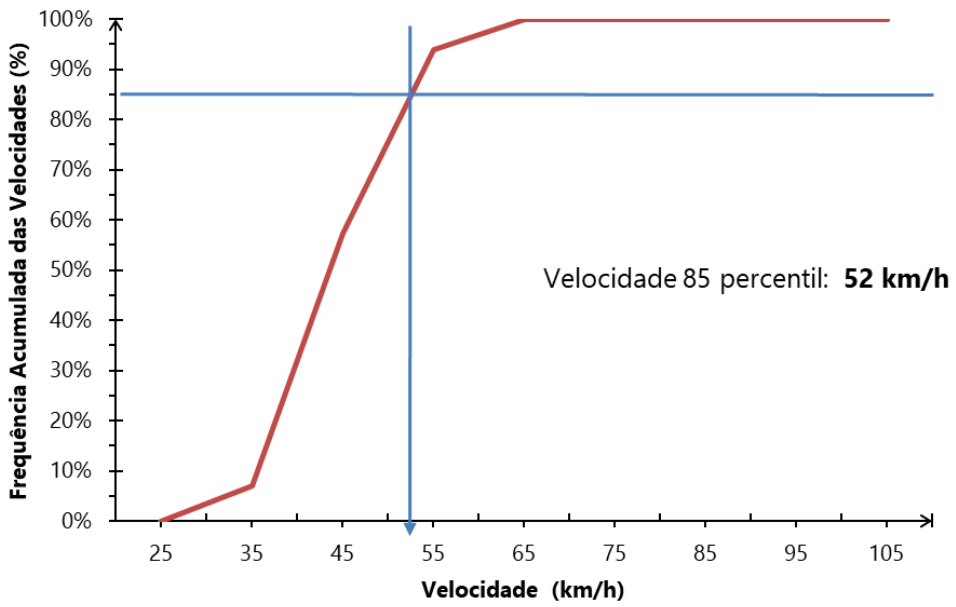

3.4.4 DATA DA MEDIÇÃO

Dia: **26/04/2022**

3.5 VELOCIDADE PRATICADA (85 PERCENTIL) APÓS 1 ANO DE OPERAÇÃO

Velocidade em (km/h): **42**

3.5.1/3.5.2 TABULAÇÃO DE VELOCIDADE PARA O CÁLCULO DO 85 PERCENTIL

FREQUÊNCIA DAS VELOCIDADES				
A	B	C	D	E
Intervalo de Classe (Km/h)	Ponto Médio de Classe (Km/h)	Frequência das Velocidades Pontuais	Frequência Relativa (%)	Frequência Acumulada (%)
0 a 9,9	0	0	0,000%	0,000%
10 a 19,9	15	77	0,693%	0,693%
20 a 29,9	25	1165	10,482%	11,175%
30 a 39,9	35	5059	45,519%	56,694%
40 a 49,9	45	4630	41,659%	98,353%
50 a 59,9	55	179	1,611%	99,964%
60 a 69,9	65	2	0,018%	99,982%
70 a 79,9	75	2	0,018%	100,000%
80 a 89,9	85	0	0,000%	100,000%
90 a 99,9	95	0	0,000%	100,000%
100 a 109,9	105	0	0,000%	100,000%
110 a 119,9	115	0	0,000%	100,000%
120 a 129,9	125	0	0,000%	100,000%
130 a 139,9	135	0	0,000%	100,000%
140 a 149,9	145	0	0,000%	100,000%
150 a 159,9	155	0	0,000%	100,000%
	TOTAL:	11114	100,0%	

3.5.3 GRÁFICO DA VELOCIDADE 85 PERCENTIL

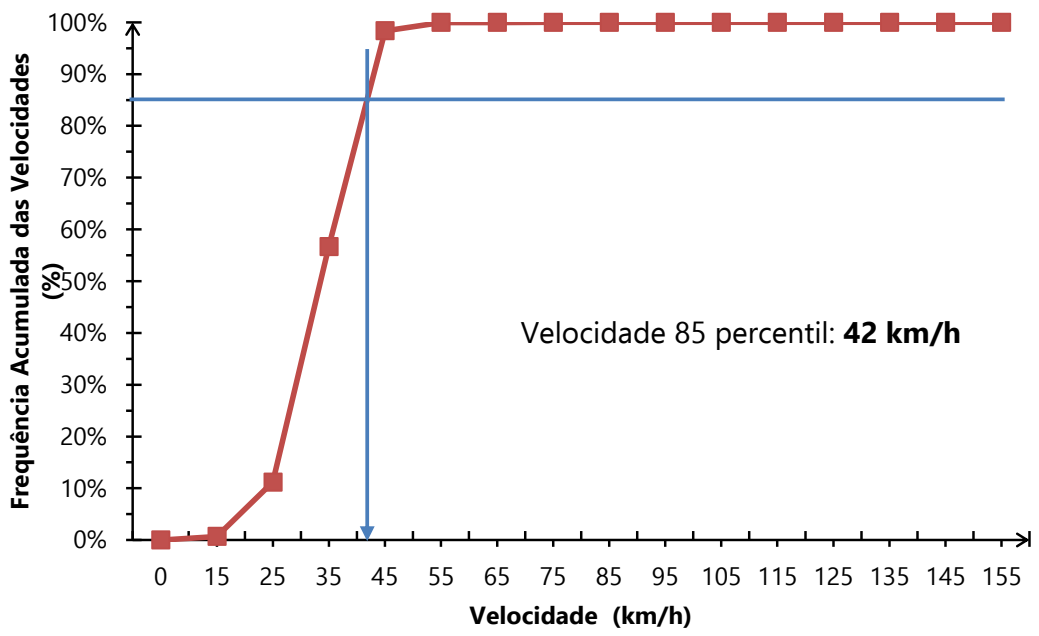

3.5.4 DATA DA MEDIÇÃO

Dia: **15/08/2024**

3.6 VELOCIDADE NO LOCAL DE FISCALIZAÇÃO

Velocidade (km/h): **50**

4 PROJETO OU CROQUI DO LOCAL DE INSTALAÇÃO

4.1 IMAGEM COM VISTA AÉREA DO LOCAL ANTES DA INSTALAÇÃO

Fonte: Google Earth.

4.2 IMAGEM COM VISTA TERRESTRE DO LOCAL APÓS A INSTALAÇÃO

Fonte: Autor.

4.3 DETALHES PLACA R-19 – ESPECIFICAÇÕES TÉCNICAS

4.3.1 TABELA COM A INDICAÇÃO DA LOCALIZAÇÃO DAS PLACAS:

Placa:	Lado:	Sentido:	Latitude:	Longitude:	Distância do medidor (m):
R-19 50km/h	Direito	Crescente	-26.874679°	-49.110968°	0
Composta	Direito	Crescente	-26.874828°	-49.108630°	150

4.3.2 ESPECIFICAÇÕES TÉCNICAS DAS PLACAS

	Forma: **Circular** Tamanho (diâmetro): **0,5 metros** Tarja: **0,04 metros** Orla: **0,04 metros** Legibilidade: **80 metros** Distância ao medidor: **50 a 35 metros** **Película tipo III – Alta intensidade prismática**
	Forma: **Circular** Tamanho (diâmetro): **0,5 metros** Tarja: **0,04 metros** Orla: **0,04 metros** Legibilidade: **80 metros** Distância ao medidor: **50 a 35 metros** Forma: **Retangular** Tamanho: **0,5 x 0,33 metros** **Película tipo III – Alta intensidade prismática**

4.4 CROQUI DO LOCAL DE INSTALAÇÃO

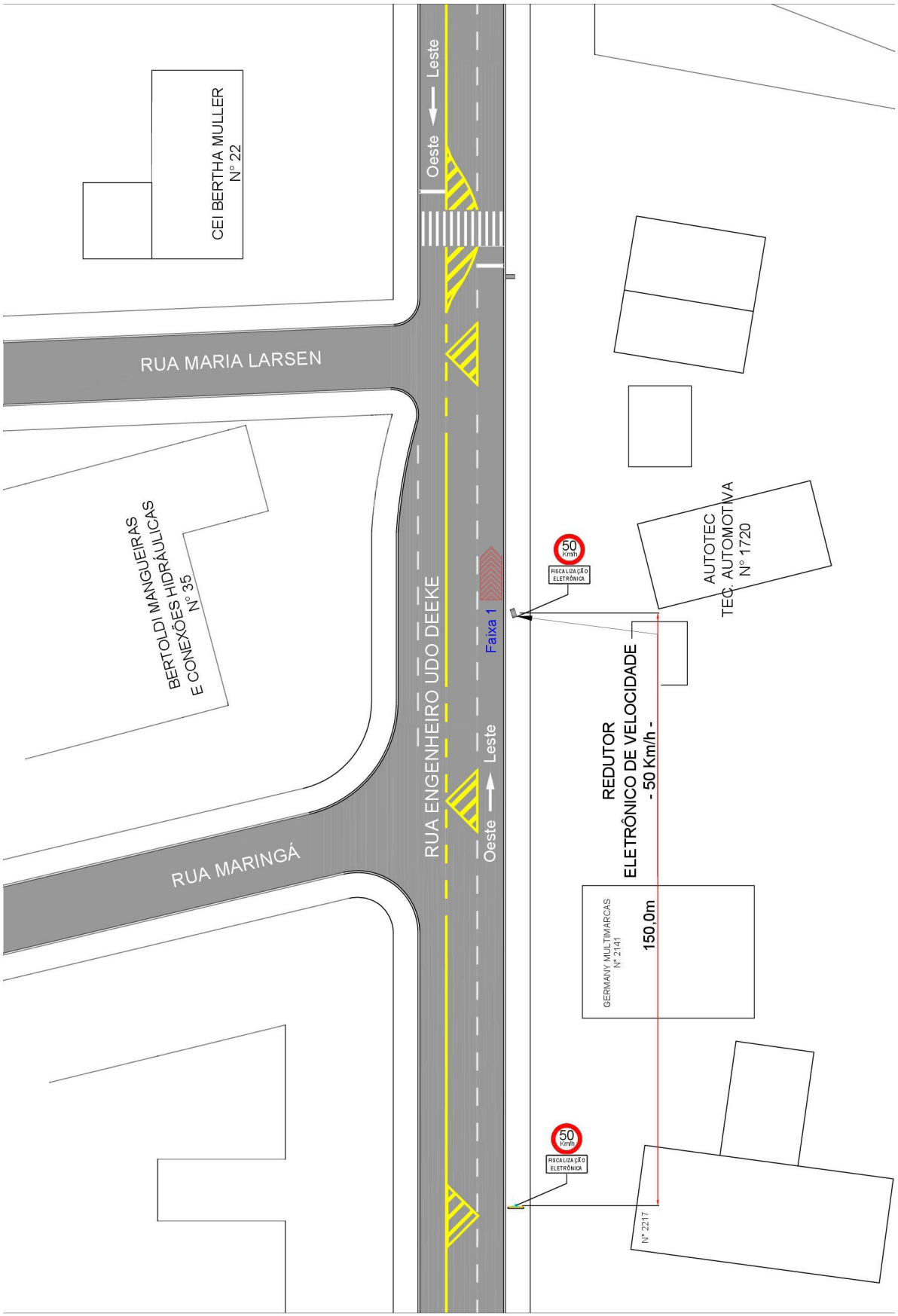

Fonte: Elaborado pelo autor.

4.5 DADOS TÉCNICOS DO EQUIPAMENTO/OBSERVAÇÕES
Endereço: **Rua Engenheiro Udo Deeke, próximo ao Nº 2040.**
Latitude: **-26.874745°**
Longitude: **-49.110643°**
Município: **Blumenau - SC**
Observações:

5 CRITICIDADE OU VULNERABILIDADE DO TRECHO/LOCAL

5.1 ÍNDICE DE ACIDENTES POR ANO – ÚLTIMOS 3 ANOS

Ano	Danos materiais	Lesão corporal	Óbitos	Total
2022	33	12	0	45
2023	14	7	0	21
2024	19	10	0	29

5.2 INDICAÇÃO DE VULNERABILIDADE

Descritivo: **Trecho da via com intenso fluxo de veículos. Área residencial e comercial, próximo a mercado e de uma escola de educação infantil.**
Grande movimentação de pedestres e moderada movimentação de ciclistas no local. Risco de atropelamentos especialmente motivados pelo excesso de velocidade dos veículos que trafegam pela Rua Engenheiro Udo Deeke.

6 RESPONSÁVEL PELA ELABORAÇÃO DO ESTUDO TÉCNICO

6.1 Nome: Wagner Fontanari Loch

6.2 Título: Engenheiro Civil e Mestre em Eng. de Transportes

6.3 Matrícula CREA nº: RS134902

6.4 Assinatura:

6.5 Data de elaboração: 08/10/2024

7 AUTORIDADE DE TRÂNSITO COM CIRCUNSCRIÇÃO SOBRE A VIA

7.1 Nome: _____

7.2 Matrícula nº: _____

gov.br Documento assinado digitalmente
JOAO INOCENCIO CARNEIRO
Data: 17/01/2025 10:16:48-0300
Verifique em https://validar.iti.gov.br

7.3 Assinatura: _____